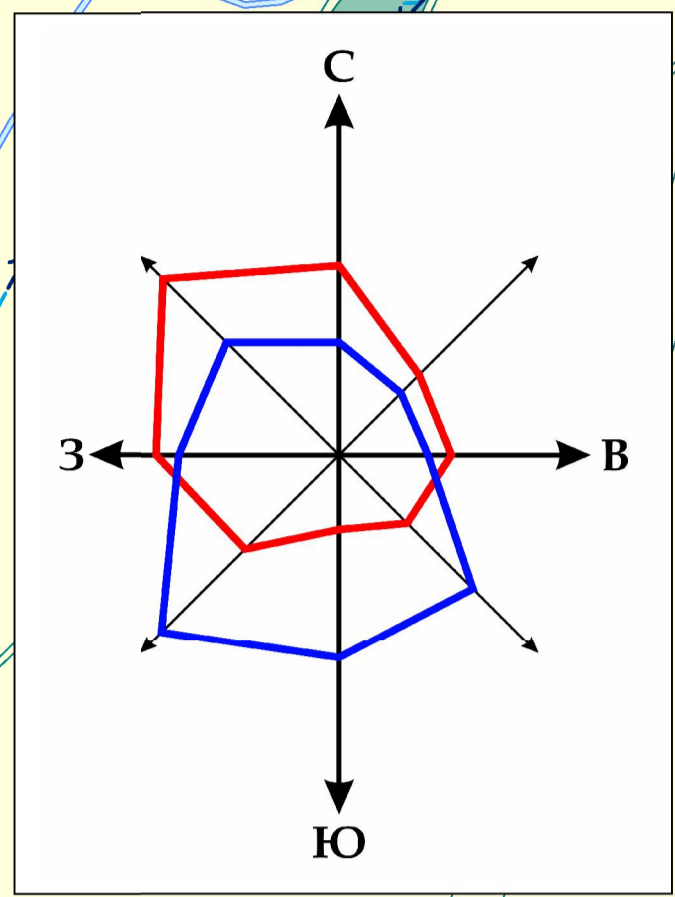
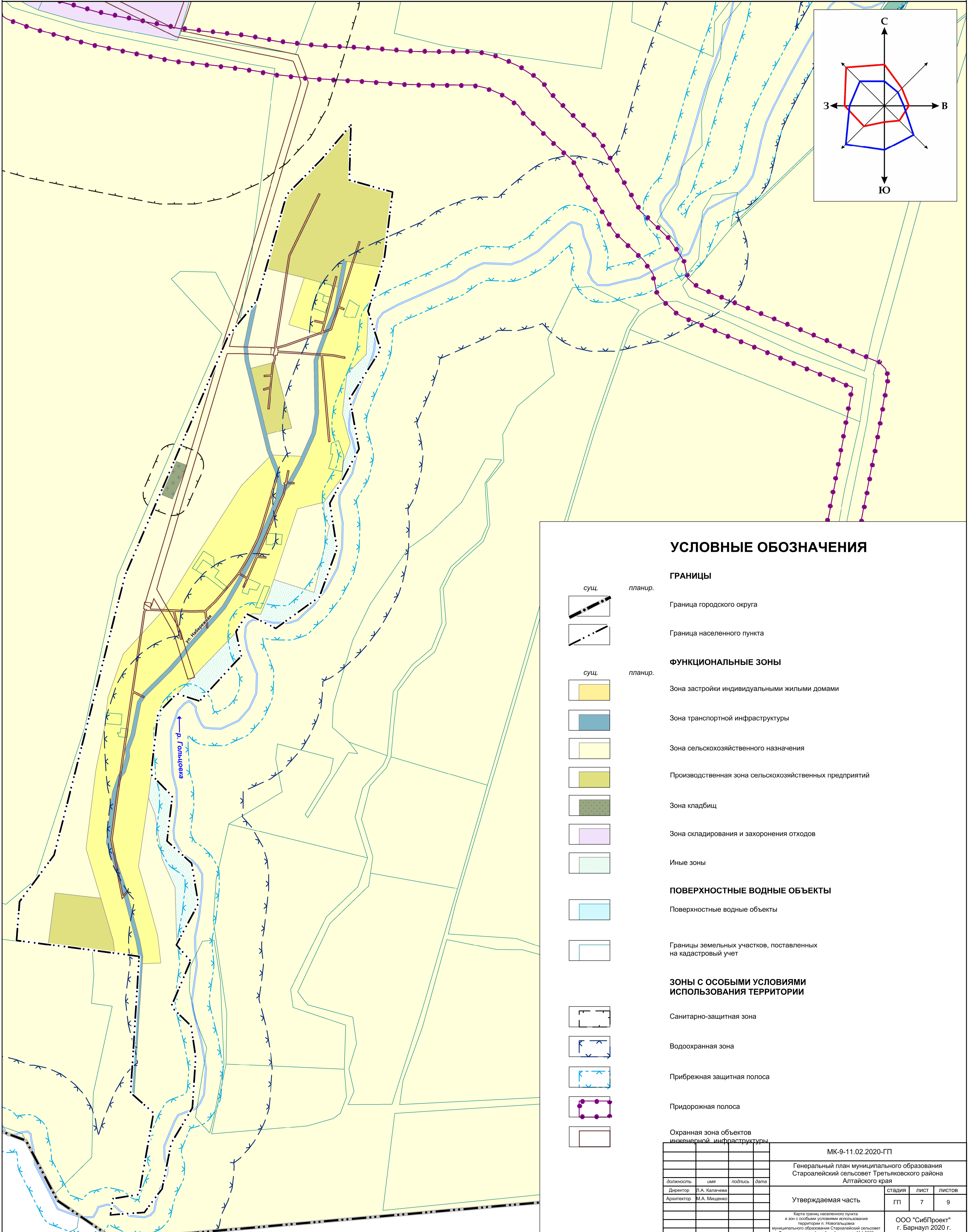


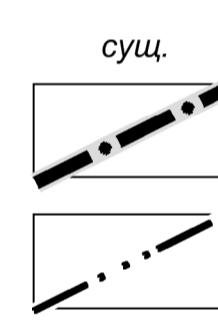
Генеральный план муниципального образования Староалейский сельсовет Третьяковского района Алтайского края

Карта границ населенного пункта п. Новогальцовка муниципального образования Староалейский сельсовет Третьяковского района Алтайского края М 1:5000

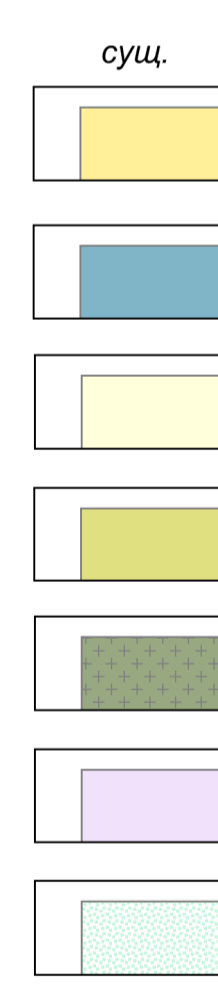
Карта зон с особыми условиями использования территории п. Новогальцовка муниципального образования Староалейский сельсовет Третьяковского района Алтайского края М 1:5000



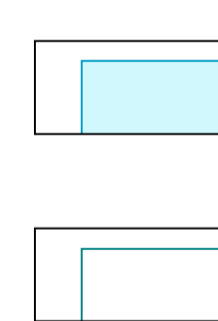
УСЛОВНЫЕ ОБОЗНАЧЕНИЯ



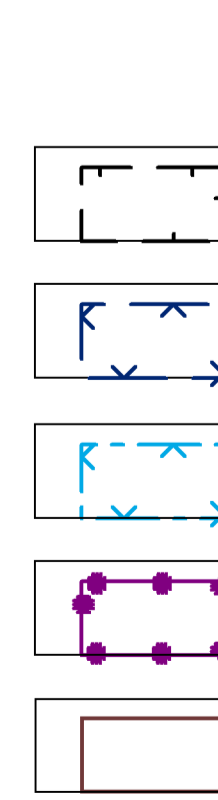
сущ. планир.
Граница городского округа
Граница населенного пункта



сущ. планир.
Зона застройки индивидуальными жилыми домами
Зона транспортной инфраструктуры
Зона сельскохозяйственного назначения
Производственная зона сельскохозяйственных предприятий
Зона кладбищ
Зона складирования и захоронения отходов
Иные зоны



Поверхностные водные объекты
Границы земельных участков, поставленных на кадастровый учет



Зоны с особыми условиями использования территории
Санитарно-защитная зона
Водоохранная зона
Прибрежная защитная полоса
Придорожная полоса
Охранная зона объектов инженерной инфраструктуры

				МК-9-11.02.2020-ГП		
				Генеральный план муниципального образования Староалейский сельсовет Третьяковского района Алтайского края		
Должность	имя	подпись	дата	стадия		
Директор	Л.А. Капачева			Утверждаемая часть	лист	листов
Архитектор	М.А. Мищенко			ГП	7	9
				Карта границ населенного пункта и зон с особыми условиями использования территории п. Новогальцовка муниципального образования Староалейский сельсовет Третьяковского района Алтайского края М 1:5000		
				ООО "СибПроект" г. Барнаул 2020 г.		